




PROCJENA UGROŽENOSTI OD POŽARA I TEHNOLOŠKIH EKSPLOZIJA ZA GRAD ZADAR I OPĆINE POLIČNIK, BIBINJE I ZEMUNIK DONJI

GRAD ZADAR

Grafički prilog 3d.1

Pregled vodoopskrbnih objekata na području Grada Zadra










GRANICE

-  granica Grada
-  prostor ograničenja 1000 m pojas kopna
-  prostor ograničenja 300 m pojas mora

VODNOGOSPODARSKI SUSTAV

KORIŠTENJE VODA



vodoopskrba

-  vodozahvat/vodocrpilište
-  vodosprema
-  vodosprema - planirana
-  vodosprema - potencijalna
-  uređaj za pročišćavanje pitke vode - planirani
-  crpna stanica
-  crpna stanica - planirana
-  zaštitni koridor
-  razdjelna crta visoke i niske zone

magistralni vodoopskrbni cjevovodi

-  niska zona - postojeći
-  niska zona - planirani
-  visoka zona - postojeći
-  visoka zona - planirani
-  potencijalni cjevovodi



ostali vodoopskrbni cjevovodi

-  postojeći
-  planirani

UREĐENJE VODOTOKA I VODA

-  vodotok

MELIORACIJSKA ODVODNJA

-  osnovna kanalska mreža
-  detaljna kanalska mreža

